



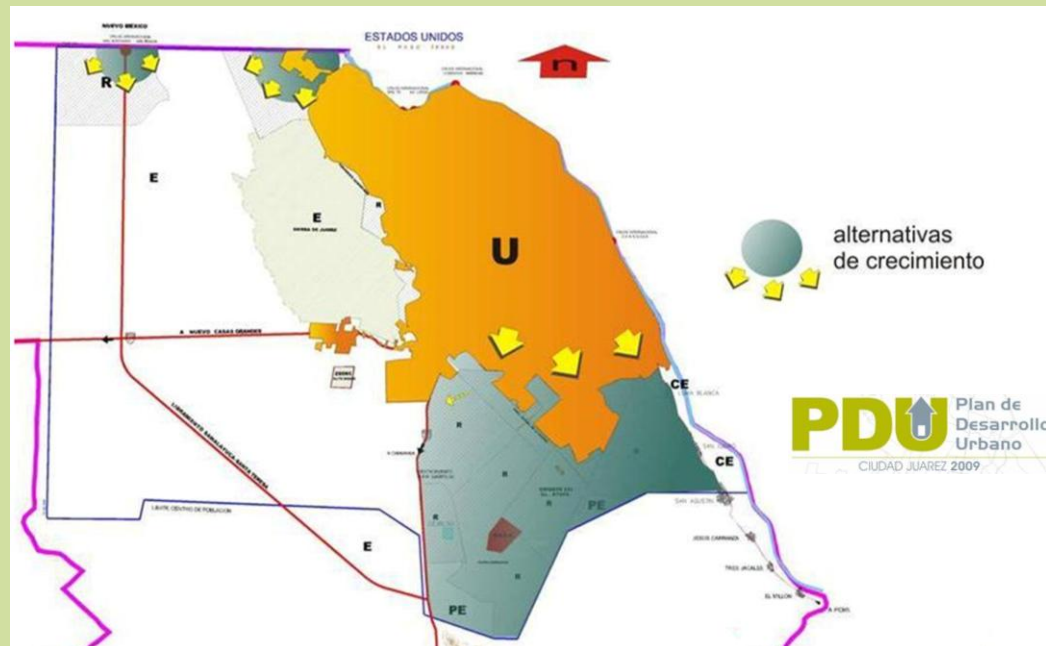
Febrero 2010



# PROYECTO CU-UACJ AVANCES

# Plan de Desarrollo Urbano

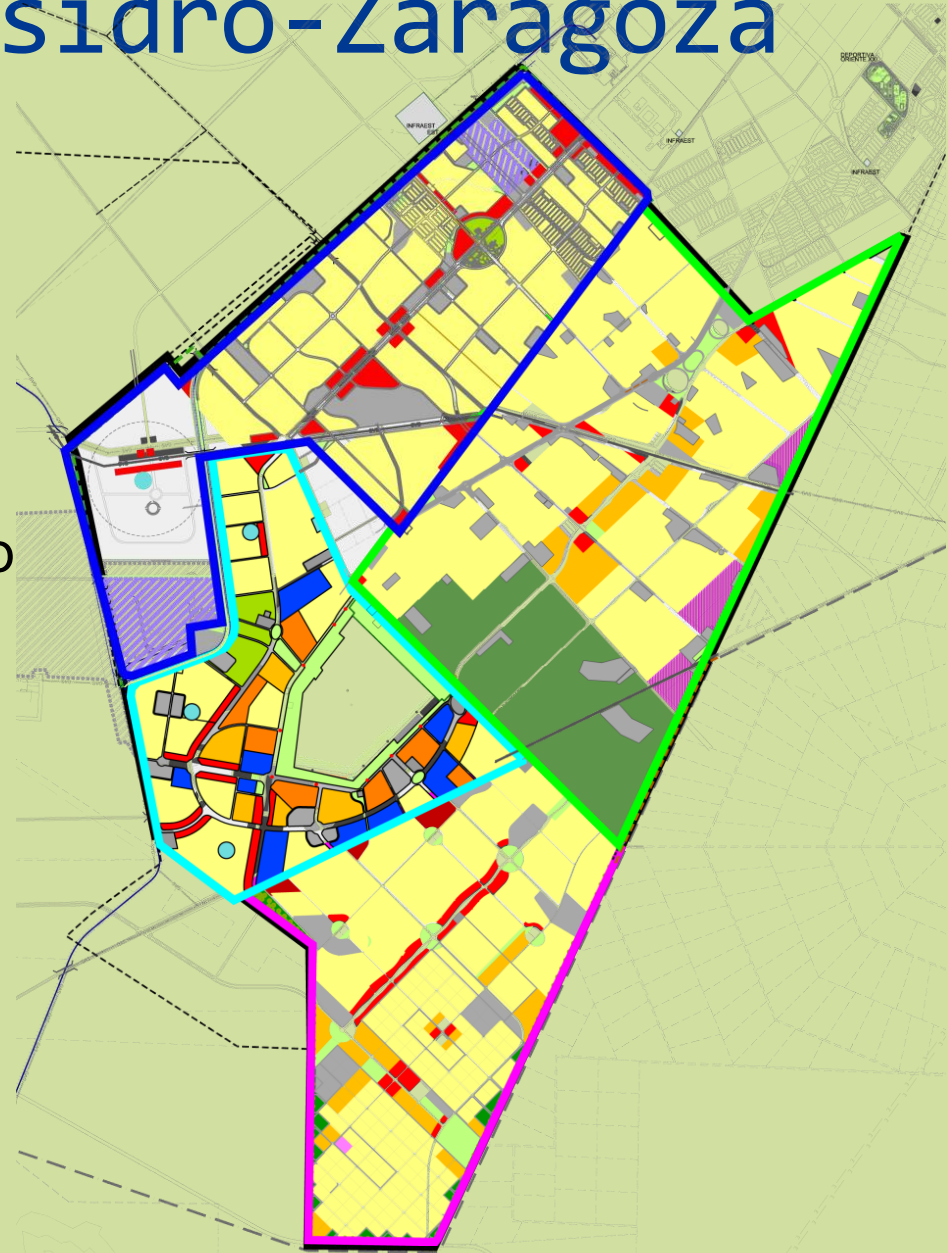
- El plan de desarrollo urbano se aprobó en diciembre del 2009, su publicación en el periódico oficial se da en el mes de febrero



# Reserva San Isidro-Zaragoza

De ahí emanan 4 planes :

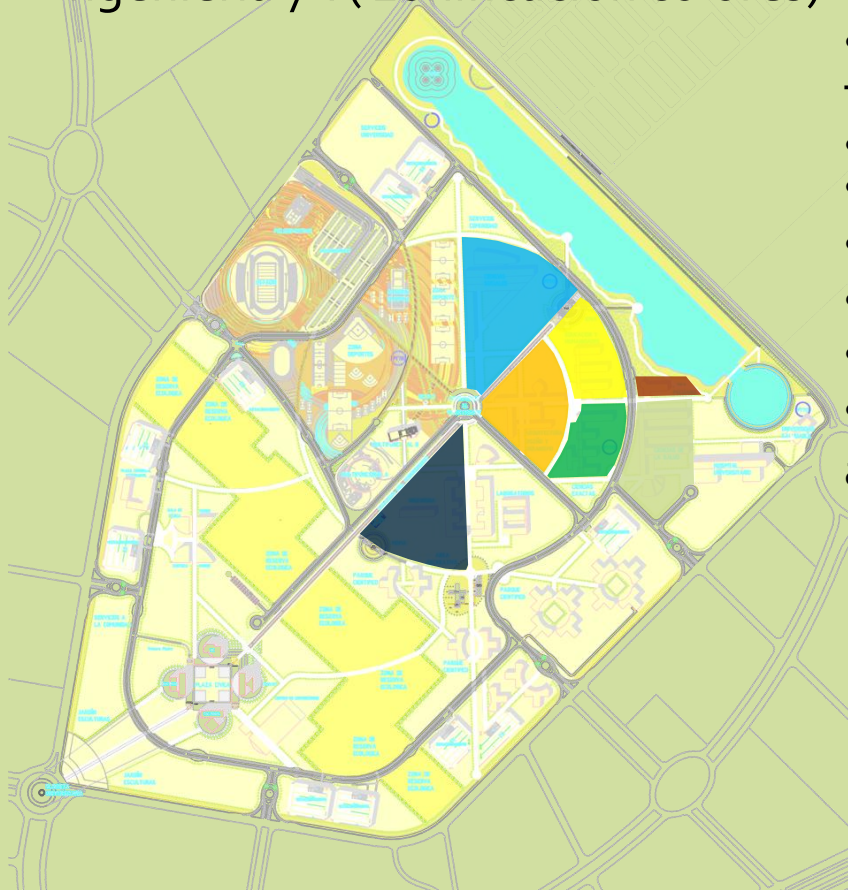
- San Isidro
- Oriente XXI
- El presidio
- Ciudad del Conocimiento



# Zonificación CU-UACJ

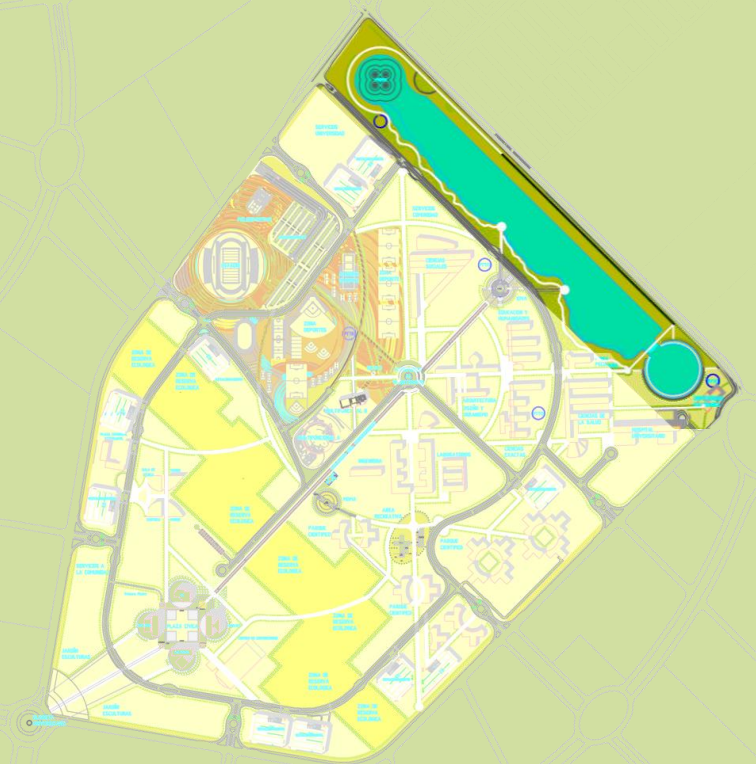
- La distribución del área educativa se efectuó en base a las diferentes áreas del conocimiento(ruedita).
- De tal manera que se tiene :
- Ingeniería y T( zonificación colores)

- Ingeniería Y Tecnología
- Arquitectura, Diseño y Urbanismo
- Ciencias Exactas
- Educación
- Ciencias Sociales
- Ciencias de la salud
- Ciencias agropecuarias



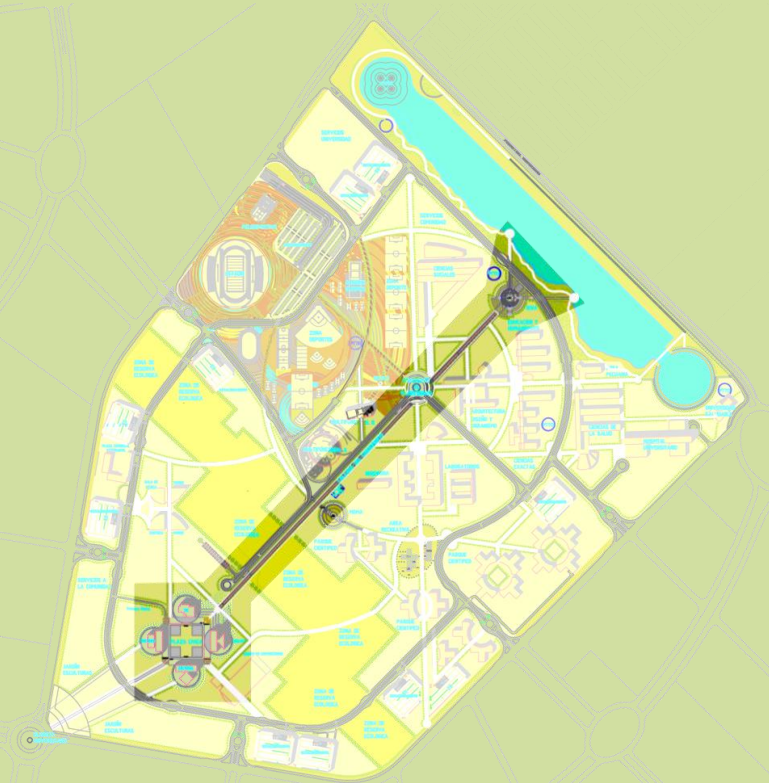
# Cuerpo de Agua

- En la parte baja del predio se localiza el Cuerpo de agua (vaso de captación) de 21 hectáreas que recibirá los escurrimientos pluviales propios del terreno y de predios circundantes,
- además el uso : pista de canotaje.



# Kiva

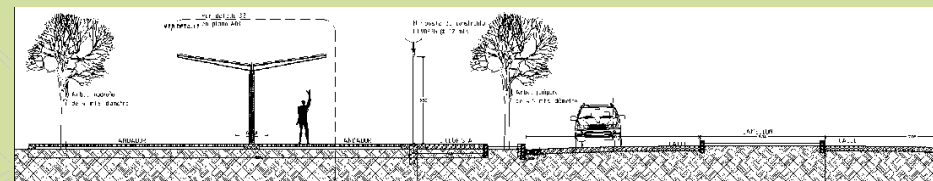
- Era un elemento arquitectónico religioso de las culturas de I noroeste de la región que representaba la transformación de hombre en un nuevo ser.
- El uso que tendrá será un área de esparcimiento y recreación



KIVA

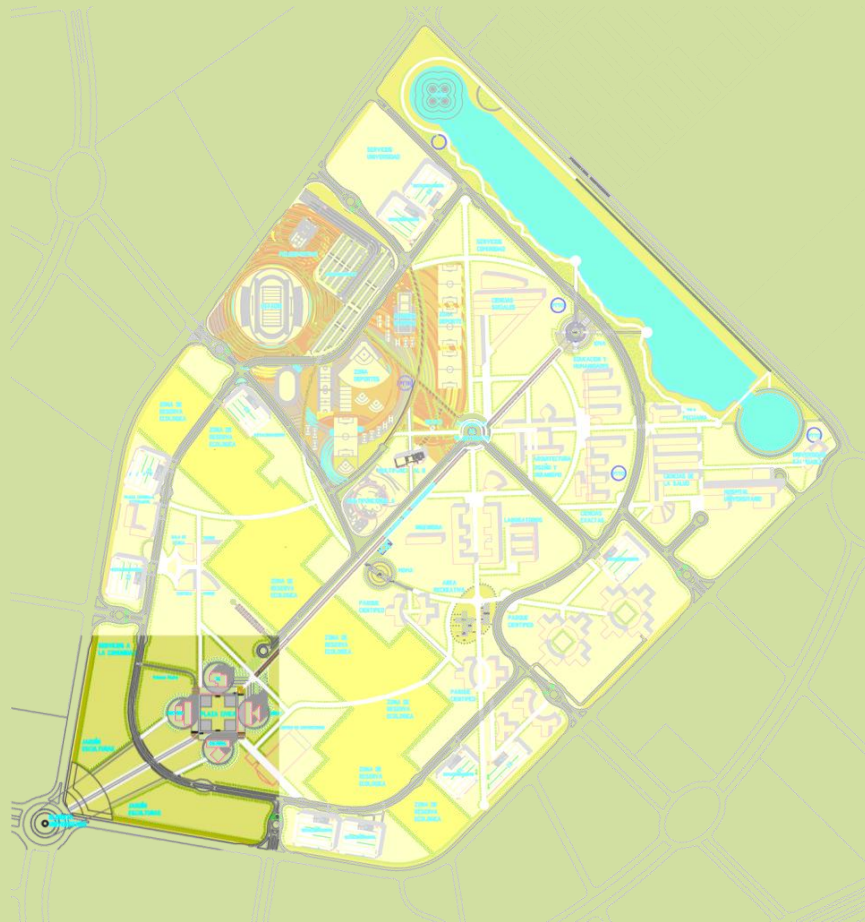
# Calzada del conocimiento

- Con una longitud de 1.3 Km , une a la Kiva con nuestra área emblemática. ( Sección de la calzada) que en su pavimento contara con un diseño similar a la cerámica del poblado de Mata Ortiz(vasija).
- La sección total será de 42.5m de los cuales 20 m son peatonales con luminarias de celdas fotovoltaicas.



# Calzada del conocimiento


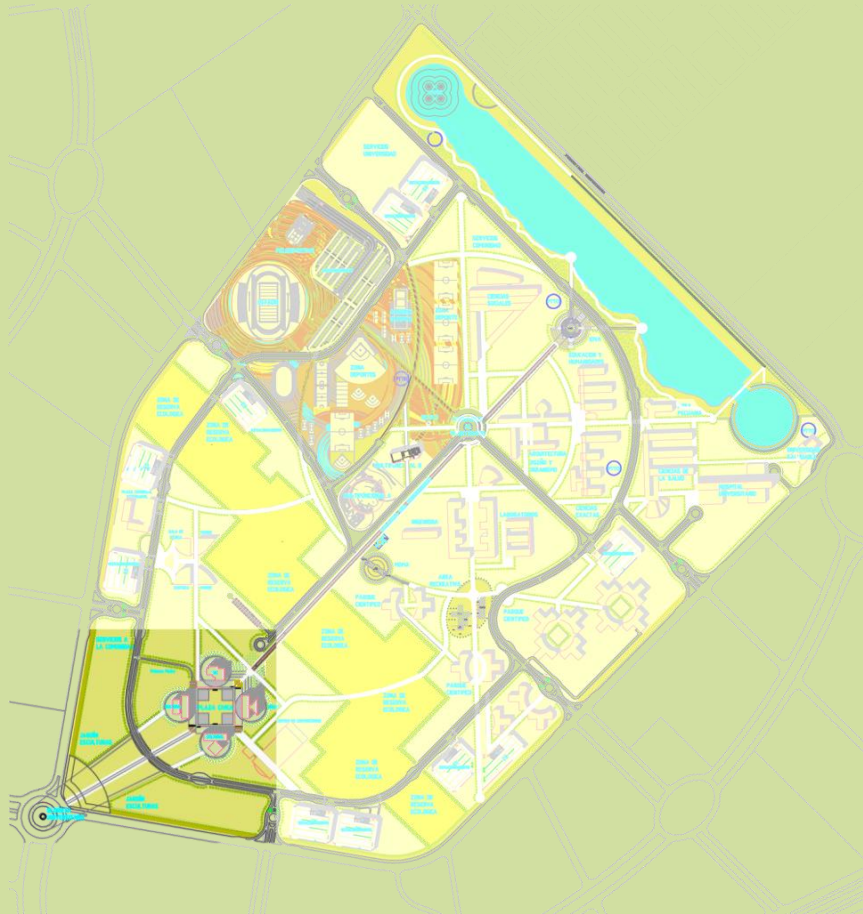
- **Plaza cívica** de 150x150m enmarcada por elementos que representan las 4 virtudes cardinales que son , templanza, justicia, prudencia y fortaleza.(imagen de las virtudes)





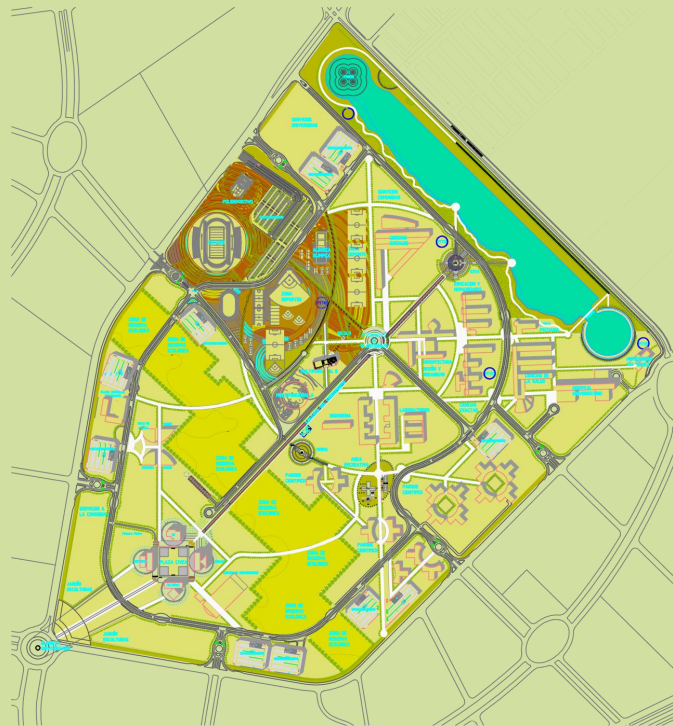
# Jardín escultórico

- Parque escultórico este parque funcionara como recepción al área emblemática por la glorieta universitaria.



# Movilidad

- En la ciudad universitaria se le dará prioridad:
  1. Peatón
  2. Vehículos no motorizados
  3. Transporte interno, vehículos de vigilancia, servicios y mantenimiento de la Universidad.
  4. Proveeduría
  5. Vehículo Particular



# Movilidad

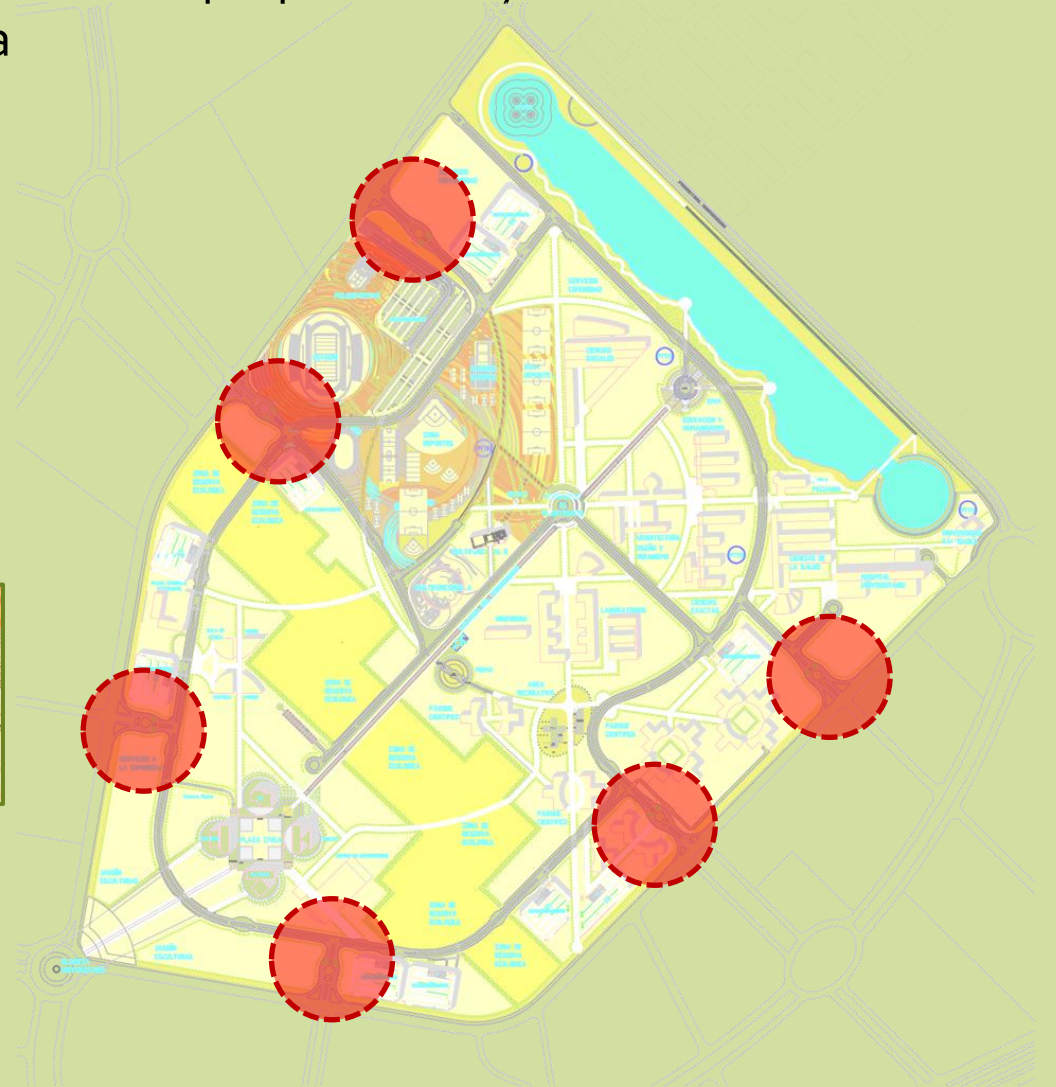
- Vialidades
- Senderos peatonales 16.5 Km
- Arroyo vehicular 9.2 Km
- Estacionamientos
- 10 Edificios de estacionamientos 18'107 cajones



# Puertas Universitarias

Estas Puertas marcan el umbral en donde propiamente ya nos ubicamos dentro de ciudad universitaria

- Puerta Educativa
- Puerta Deportiva
- Puerta de Gobierno
- Puerta cultural
- Puerta Ciencia y tecnología
- Puerta de la Salud



# Energía Solar

El concepto de uso de energías alternativas lo hemos plasmado en el diseño de los primeras construcciones que contarán con energía fotovoltaica complementaria a la energía convencional. Igualmente se contempla el uso de agua caliente en base a energía solar



Edificio de Tecnologías de Información y Comunicación



Edificio Multifuncional B

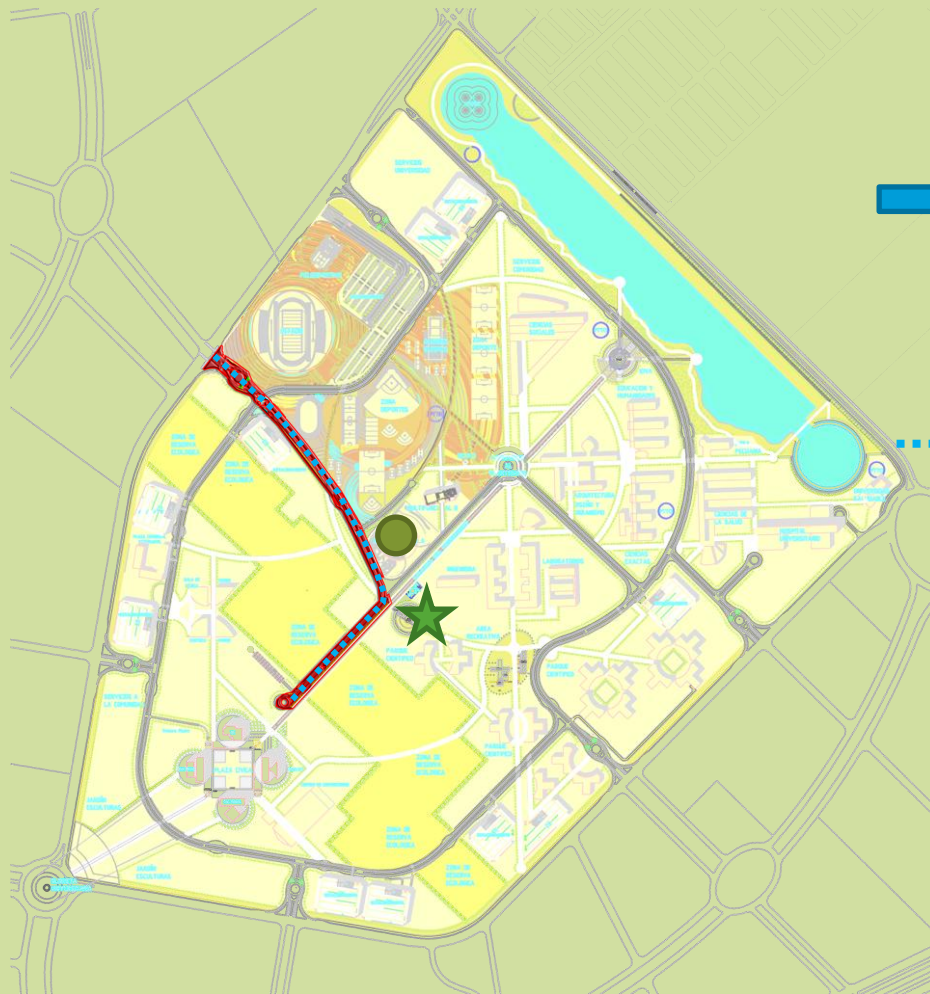


# Avances de Obra

- Estas imágenes corresponden a la construcción del edificio A , la caseta de calorimetría para el pozo, y la vialidad



# Proyectos en Elaboración- Edificios Educativos



● Edificio A



■ Vialidad 1ª Etapa



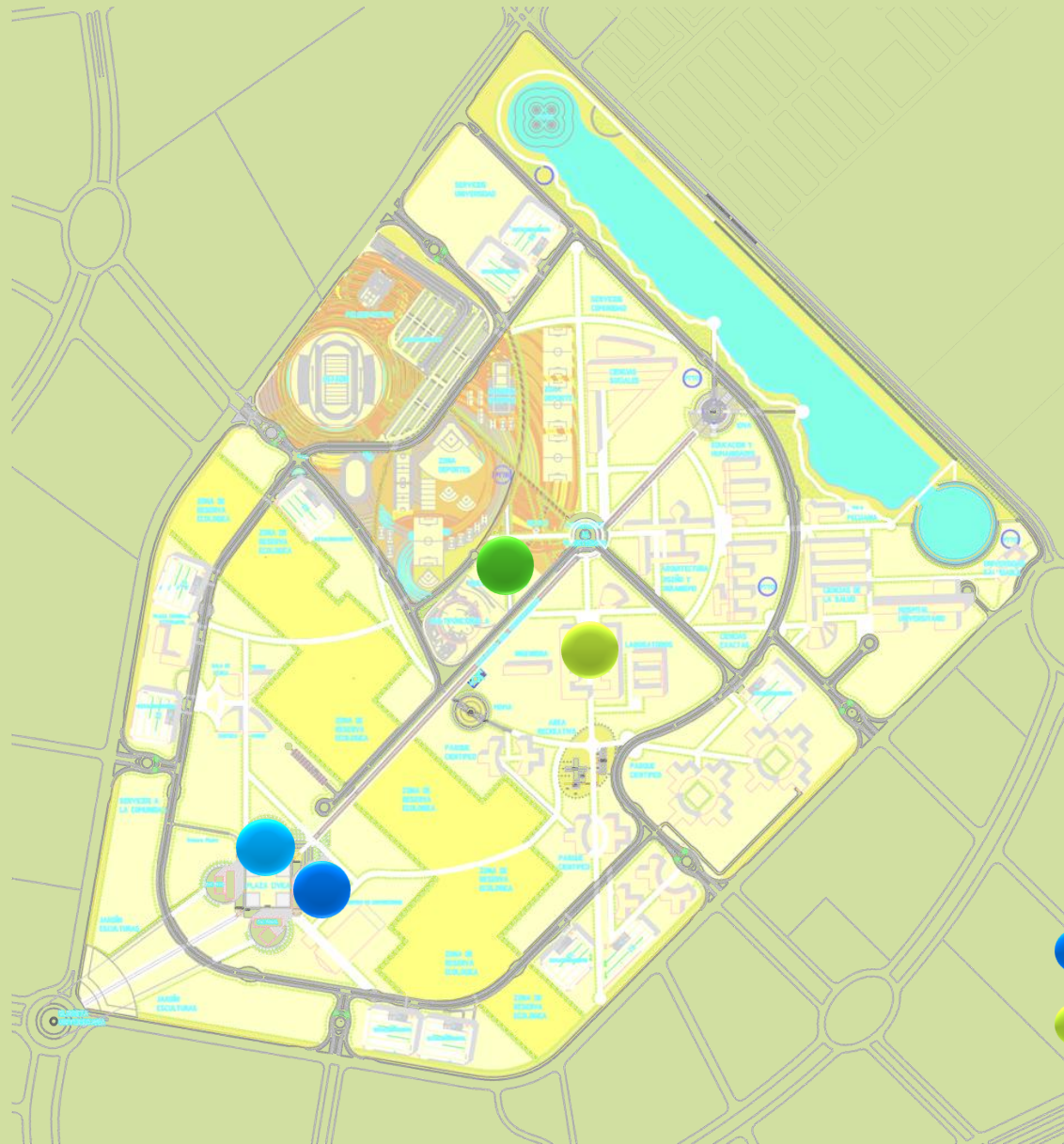
••••• Red de Agua Potable y Drenaje



★ Habilitación del pozo



# Proyectos en Elaboración- Edificios Educativos



● Edificio B



● TIC



● Edificio del Conocimiento

● Edificio de la Excelencia





# Proyectos en Elaboración- Infraestructura Básica



# Barda Perimetral

Es una propuesta de barda perimetral de 7000 ml que delimite el predio, pero que a la vez de esa sensación de apertura de nuestra universidad



# Ciudad Universitaria

