



UACJ

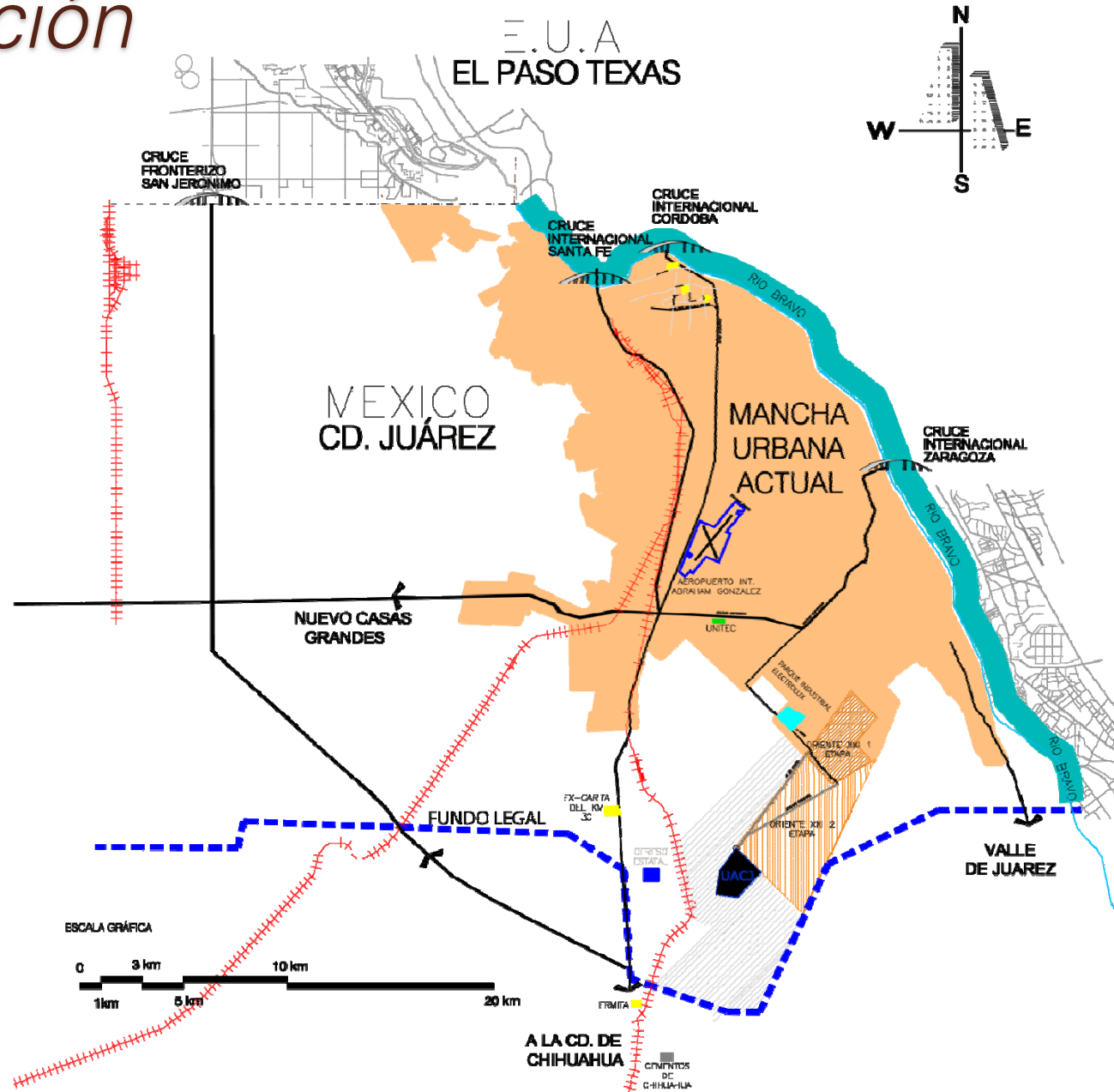


PROYECTO CU-UACJ

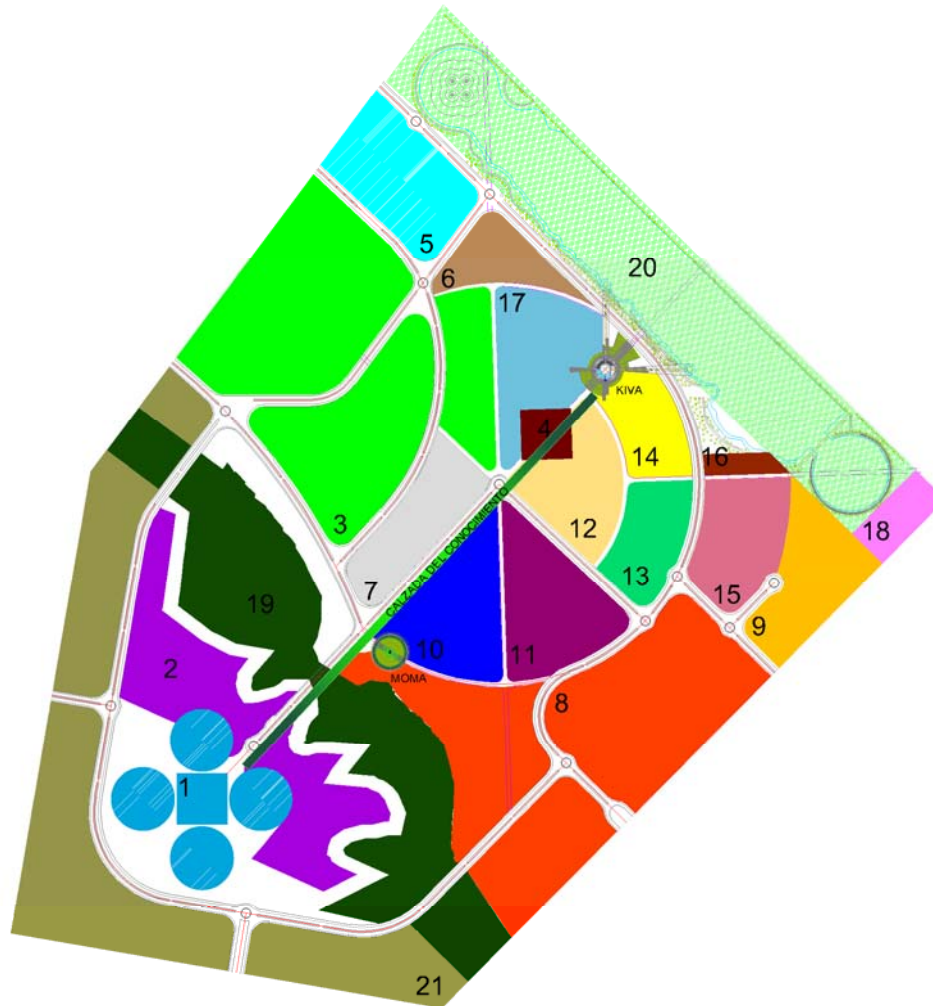
AVANCES

31 SEPTIEMBRE 2009

Localización



Zonificación



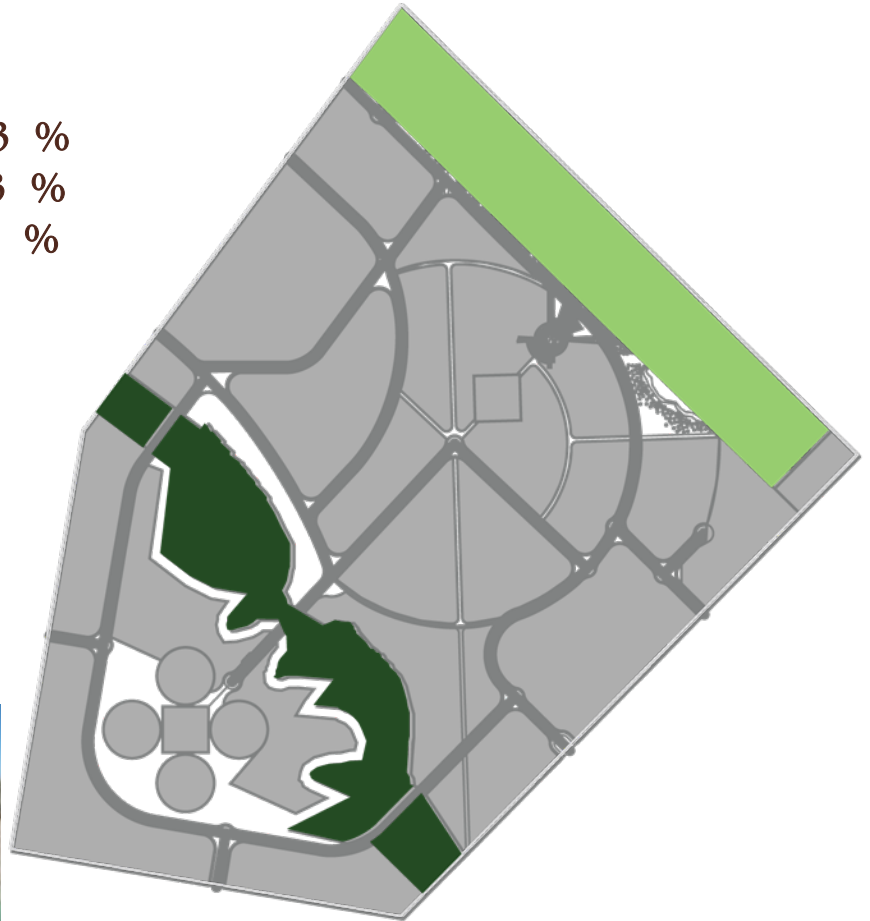
ZONIFICACION

1	Área emblemática	8.5
2	Área cultural	13.7
3	Área deportiva	33.2
4	Área comercial	1.4
5	Área de servicios UACJ	7.5
6	Servicios a la comunidad	3.4
7	Primera etapa	5.5
8	Parque científico	30.4
9	Hospital universitario	6.3
10	Ingeniería y Teconología	7.5
11	Área de laboratorios	7.5
12	Arquitectura-Diseño-Urbanismo	5.6
13	Ciencias Naturales y Exactas	4.3
14	Educación y Humanidades	3.8
15	Ciencias de la Salud	5.8
16	Ciencias Pecuaria	0.9
17	Ciencias Sociales y Administración	6.8
18	Universidad saludable	2.1
19	Área de conservación ecológica	28.0
20	Parque lineal	33.9
21	Área para futuro crecimiento	29.0

Áreas de Preservación

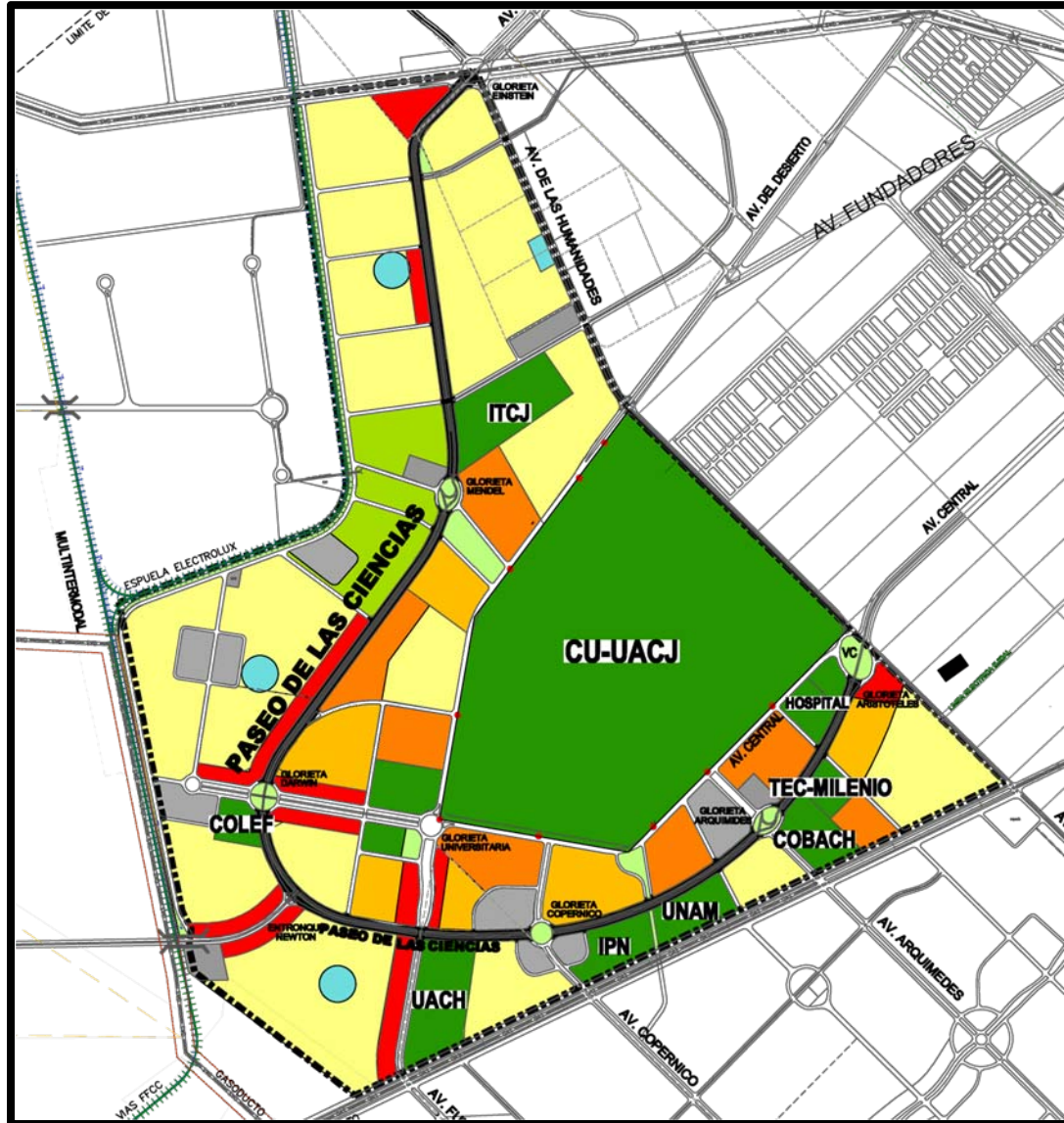
+

Accidente Geológico (ceja)	9.3 %
Parque lineal “El Tiempo”	11.3 %
Disponible	79.4 %



+

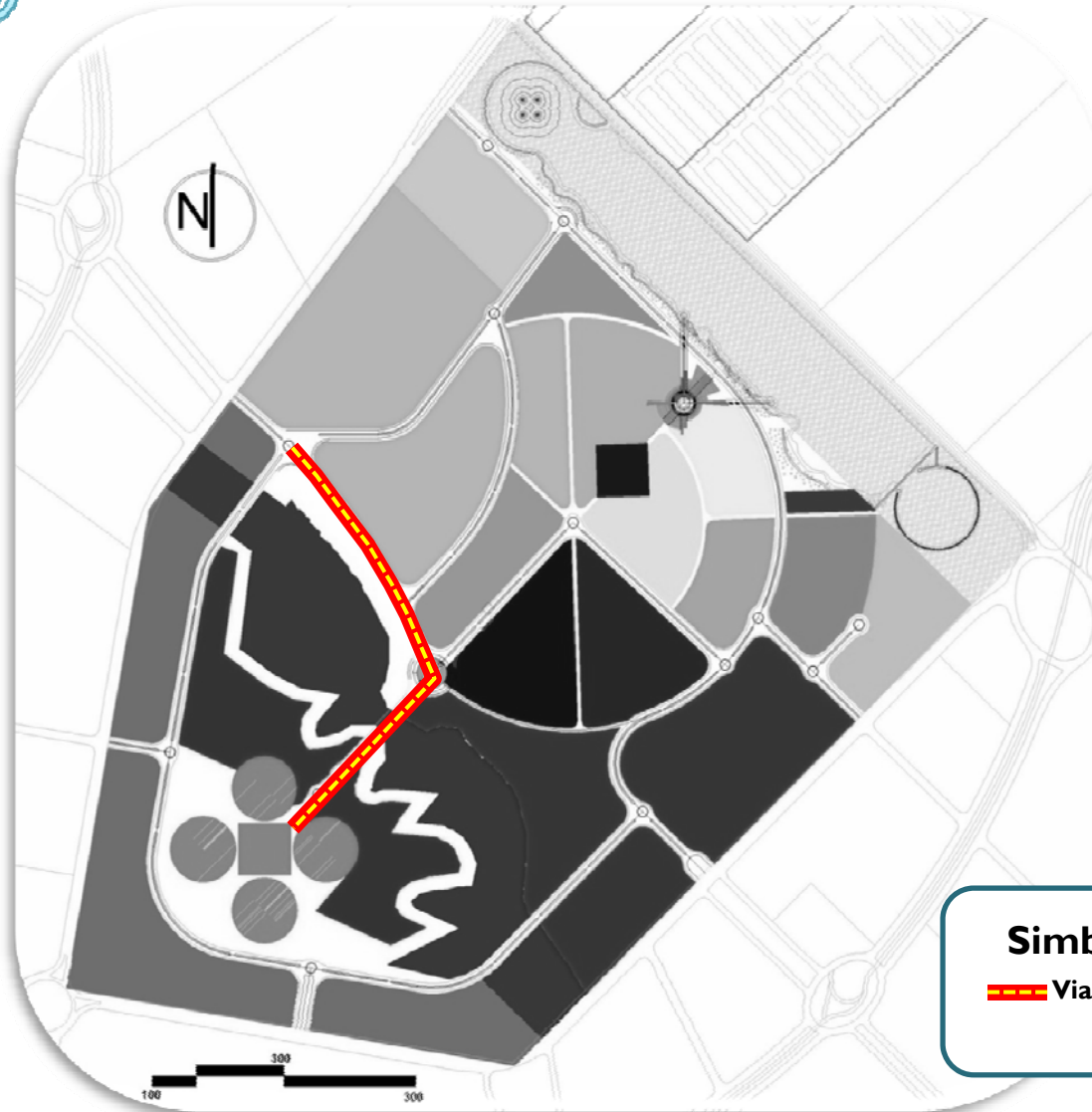
Zona De Influencia Cd. Universitaria





Proyectos en Ejecucion

Vialidad 1era Etapa



Simbología

 Vialidad 1 era Etapa

Agua Potable



Simbología

— Vialidad I era Etapa

● Pozo



Proyectos a Ejecutarse

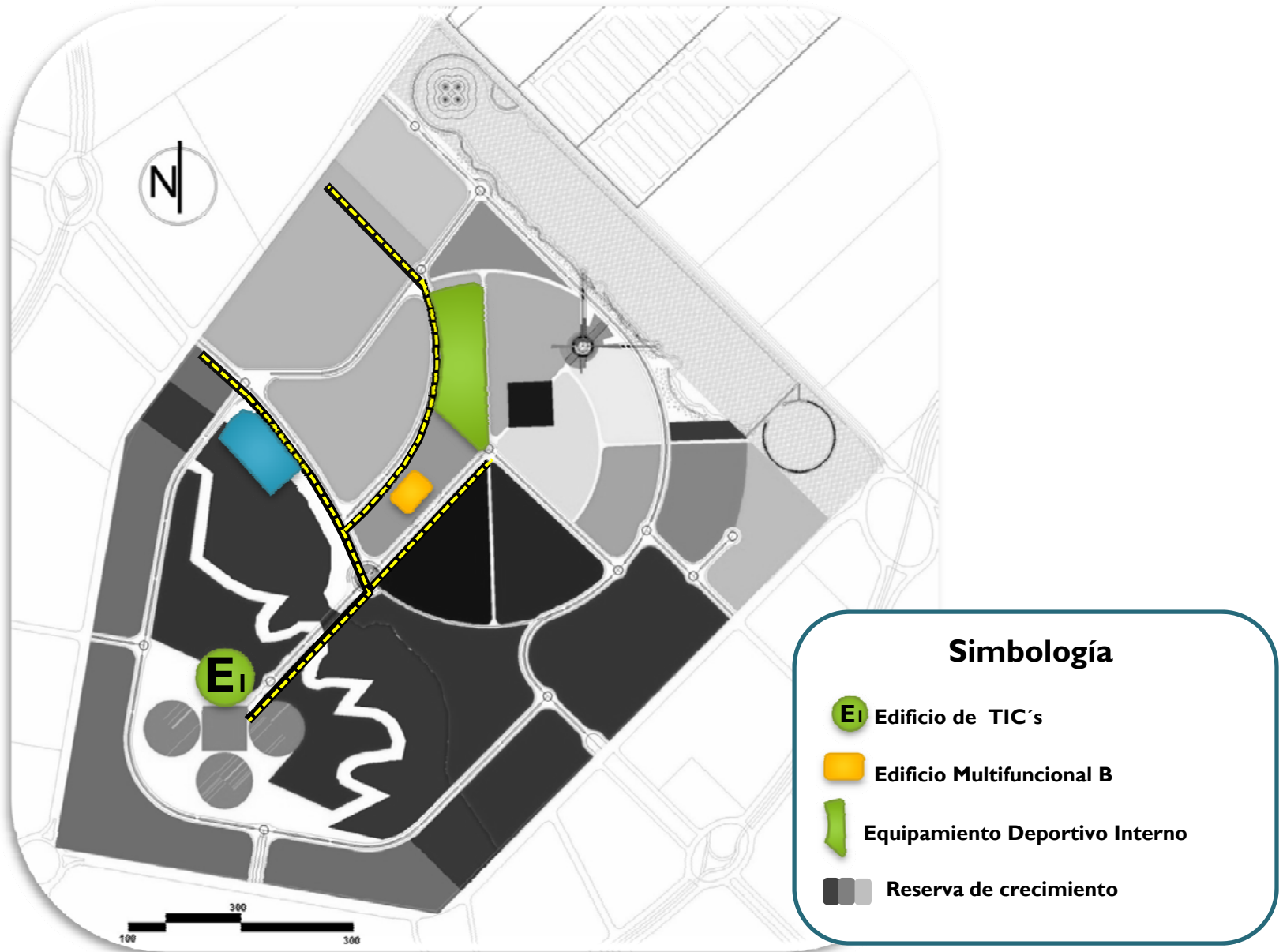
Edificio Multifuncional A



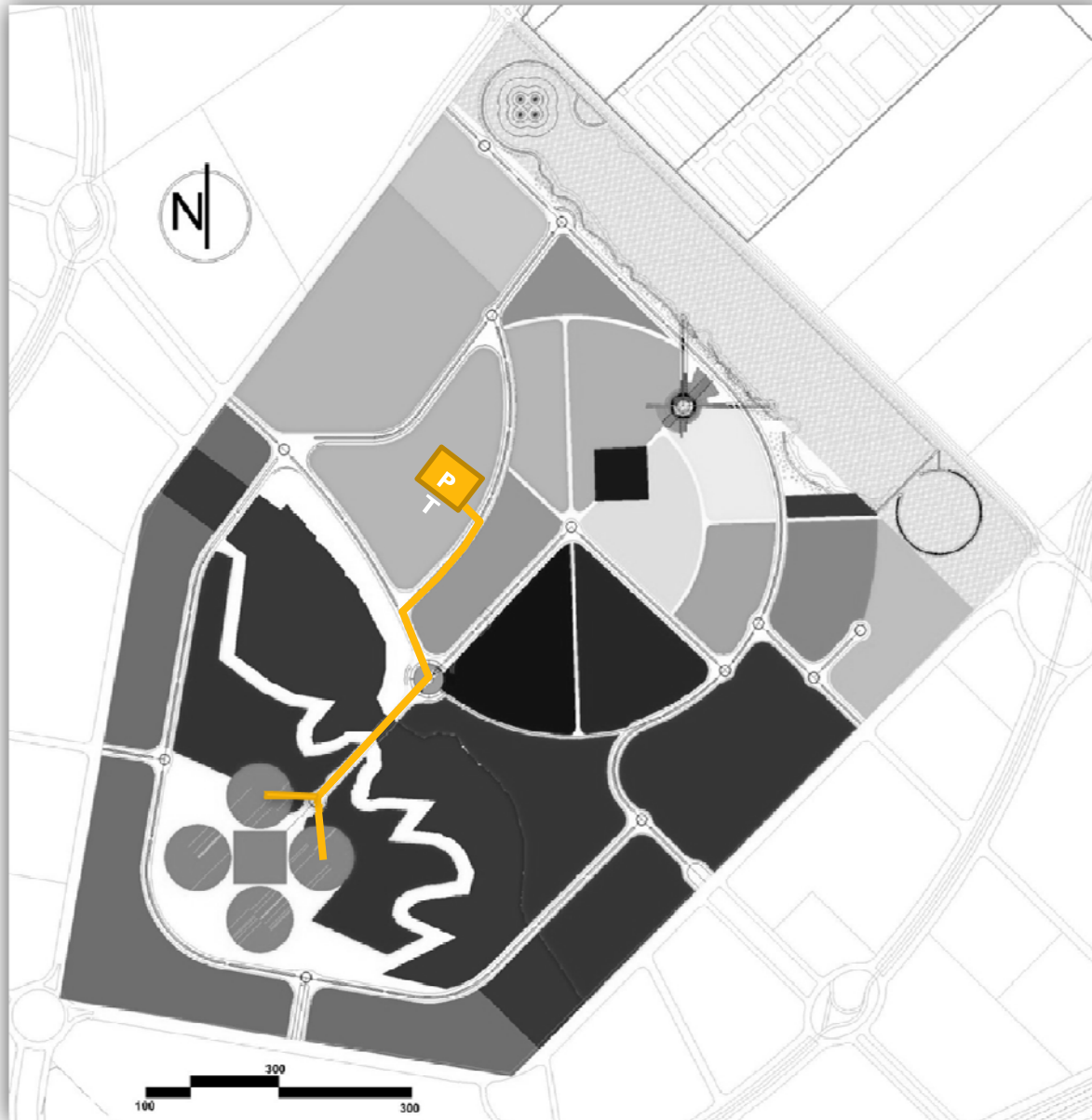


Proyectos en Proceso

Proyectos



Planta De Tratamiento

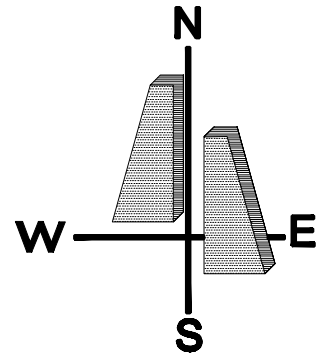


**Capacidad de
tratamiento de 7
lts/seg**

Edificio Multifuncional B



E.U.A
EL PASO TEXAS



CRUCE
FRONTERIZO
SAN JERONIMO

CRUCE
INTERNACIONAL
CORDOBA

CRUCE
INTERNACIONAL
SANTA FE

RIO BRAVO

MEXICO
CD. JUÁREZ

MANCHA
URBANA
ACTUAL

CRUCE
INTERNACIONAL
ZARAGOZA

RIO BRAVO

RIO BRAVO

A NUEVO CASAS
GRANDES

AEROPUERTO INT.
ABRAHAM GONZALEZ

BOULEVARD INDEPENDENCIA

BOULEVARD INDEPENDENCIA

UNITEC

ELECTROLUX

AL VALLE DE LA LINDA

AL VALLE DE LA LINDA

ORIENTE XXI 1 ETAPA

ORIENTE XXI 1 ETAPA

BOULEVARD INDEPENDENCIA

ORIENTE XXI 2 ETAPA

ORIENTE XXI 2 ETAPA

PLAN PARCIAL
SAN
ISIDRO-ZARAGOZA

EX-GARITA
DEL KM
30

CERESO
ESTATAL

UACJ
300 Hect.

A EL VALLE
DE JUAREZ

ERMITA

A LA CD. DE
CHIHUAHUA

CEMENTOS
DE
CHIHUAHUA

SIERRA EL
PRESIDIO

ESCALA GRÁFICA

